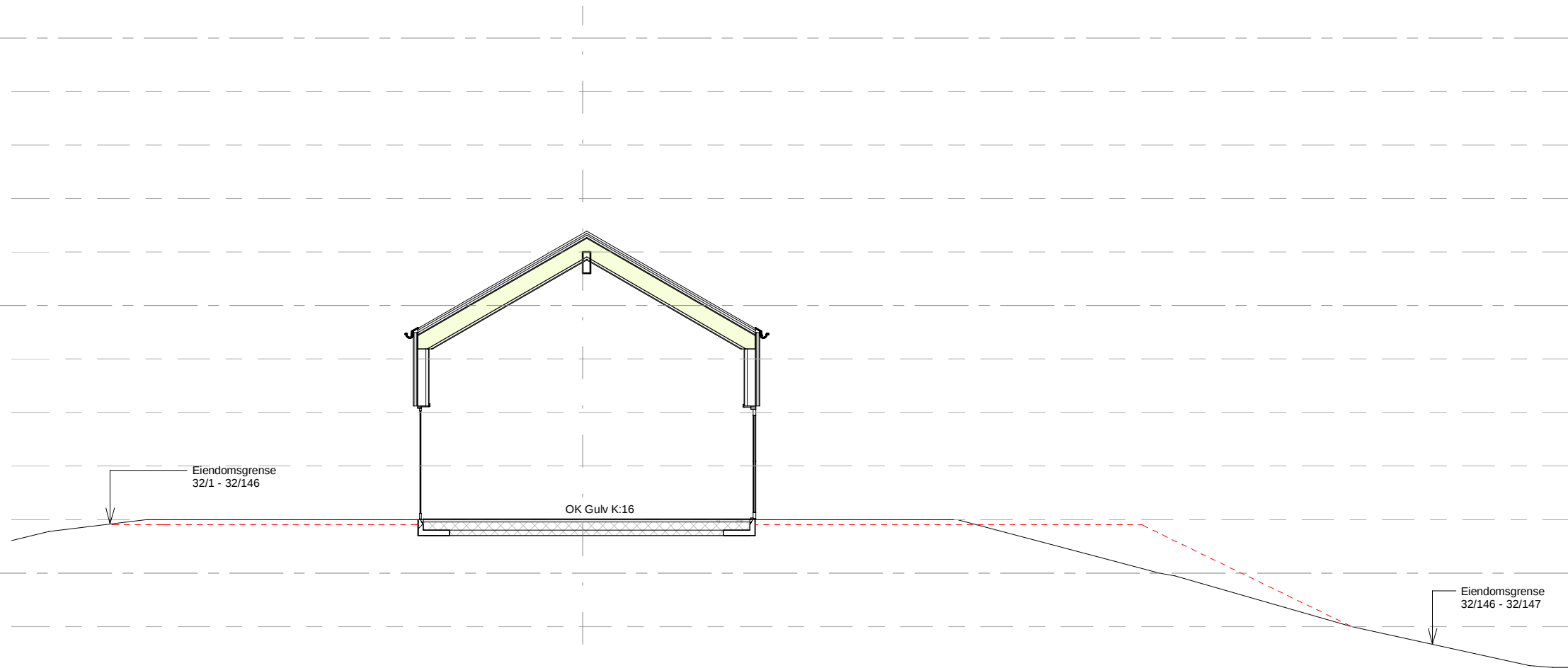


H4
+25.000

H3
+20.000

H2
+15.000



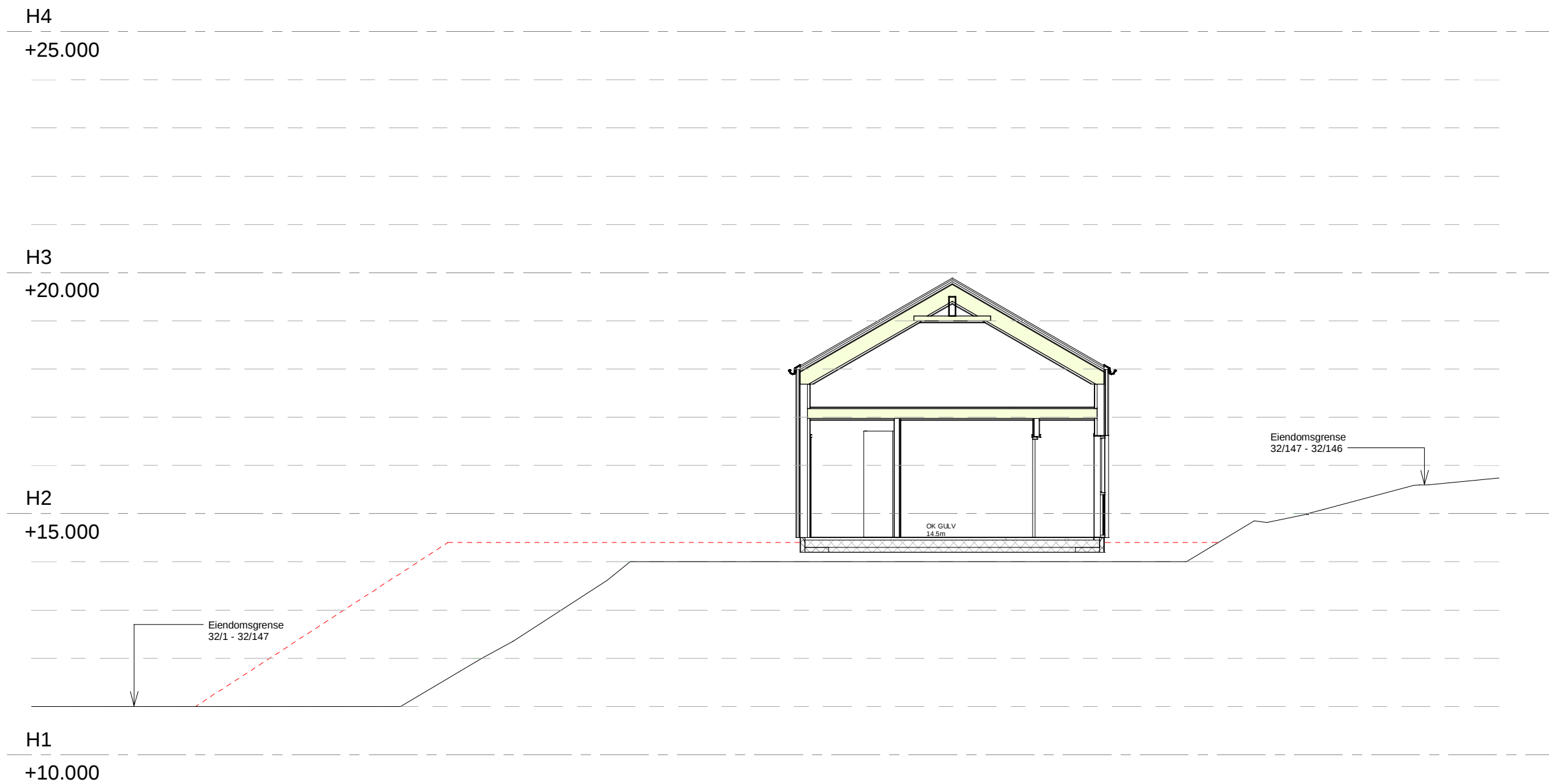
—> D-D
07

———	EKSISTERENDE TERRENG.
- - - - -	NYTT TERRENG.

G/B.nr:	32/146
Adresse:	Bjørkøya
Tiltakshaver:	Amundsen-Bygg AS Bjønnveien 23 3962 Stathelle

Rev.	Revisjonen gjelder	12.02.2021	Utført	Kontr.	Dato
Amundsen-Bygg AS Bjørkøya			Målestokk	Dato	02/13/21
Terrengprofil A-A			1 : 100	Tegnet	MJR
			Arkstørrelse	Kontr.	TA
			A3	Prosjektnr.	352
			Tegningsnr.	04	Rev. A

16.02.2021 10:59:43



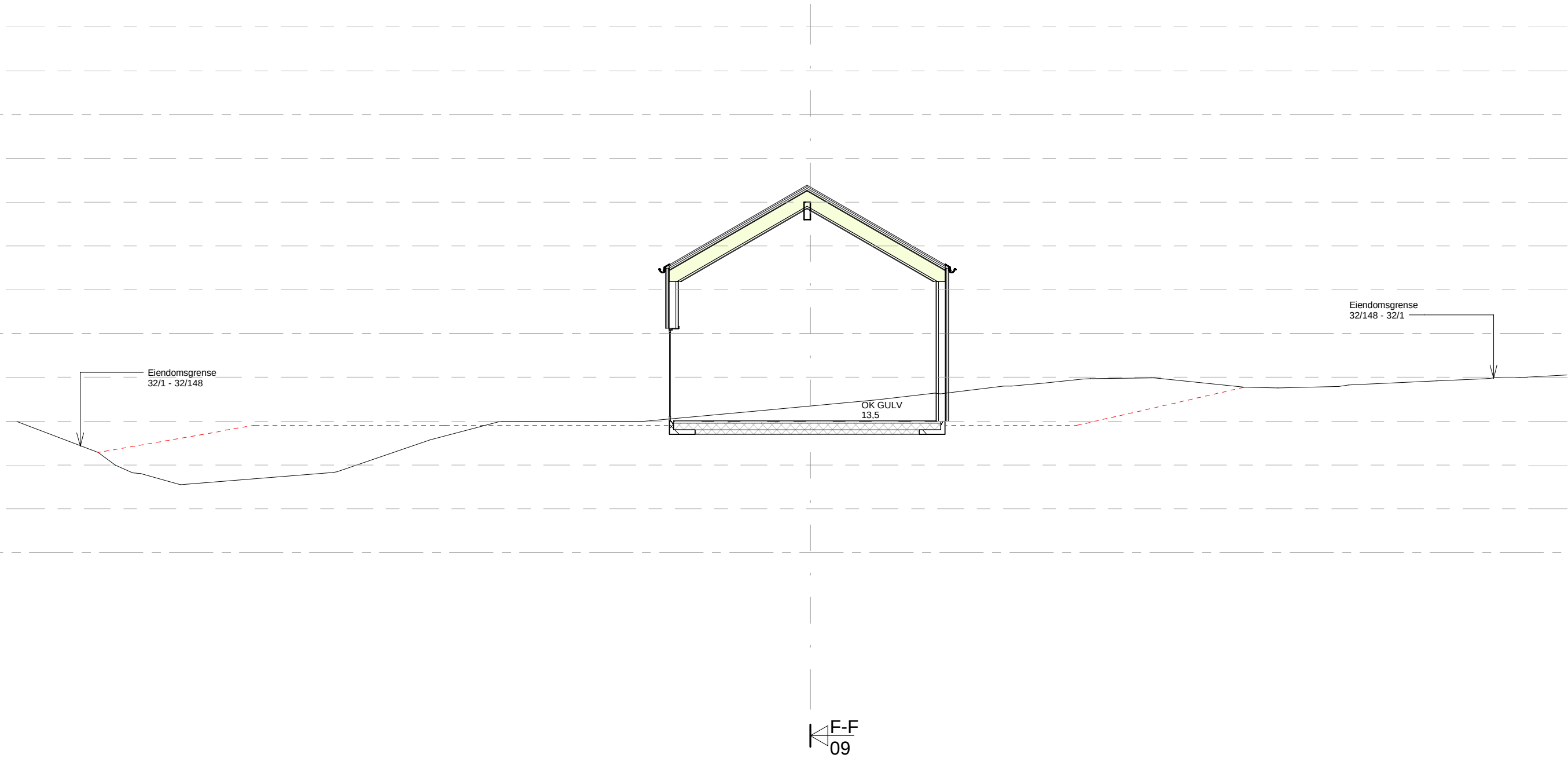
<p>———— EKSISTERENDE TERRENG.</p> <p>- - - - - NYTT TERRENG.</p>	G/B.nr:	32/147	A		12.02.2021					
	Adresse:	Bjørkøya	Rev. Revisjonen gjelder					Utført	Kontr.	Dato
	Tiltakshaver:	Amundsen-Bygg AS Bjønnveien 23 3962 Stathelle	Amundsen-Bygg AS Bjørkøya		Målestokk	1 : 100	Dato	02/13/21		
			Terrengprofil B-B		Arkstørrelse	A3	Kontr.	TA	Prosjektnr.	352
					Tegningsnr.	05	Rev.			A
			NORSK MODUL				Autodesk Revit			

16.02.2021 10:59:45

H3
+20.000

H2
+15.000

H1
+10.000



—————	EKSISTERENDE TERRENG.
- - - - -	NYTT TERRENG.

G/B.nr:	32/148
Adresse:	Bjørkøya
Tiltakshaver:	Amundsen-Bygg AS Bjønnveien 23 3962 Stathelle

A		12.02.2021		Rev.	Revisjonen gjelder	Utført	Kontr.	Dato
Amundsen-Bygg AS				Målestokk	Dato	02/13/21		
Bjørkøya				1 : 100	Tegnet	MJR		
Terrengprofil C-C				Arkstørrelse	Kontr.	TA		
				A3	Prosjektnr.	352		
				Tegningsnr.	Rev.	A		
				06				

NORSK MODUL

Autodesk Revit

16.02.2021 10:59:46

H4
+25.000

H3
+20.000

H2
+15.000

Eiendomsgrense
32/1 - 32/146

Eiendomsgrense
32/146 - 32/1

OK GULV
K: 16

A-A
04

—— EKSISTERENDE TERRENG.

- - - - - NYTT TERRENG.

G/B.nr: 32/146

Adresse: Bjørkøya

Tiltakshaver:
Amundsen-Bygg AS
Bjønnveien 23
3962 Stathelle

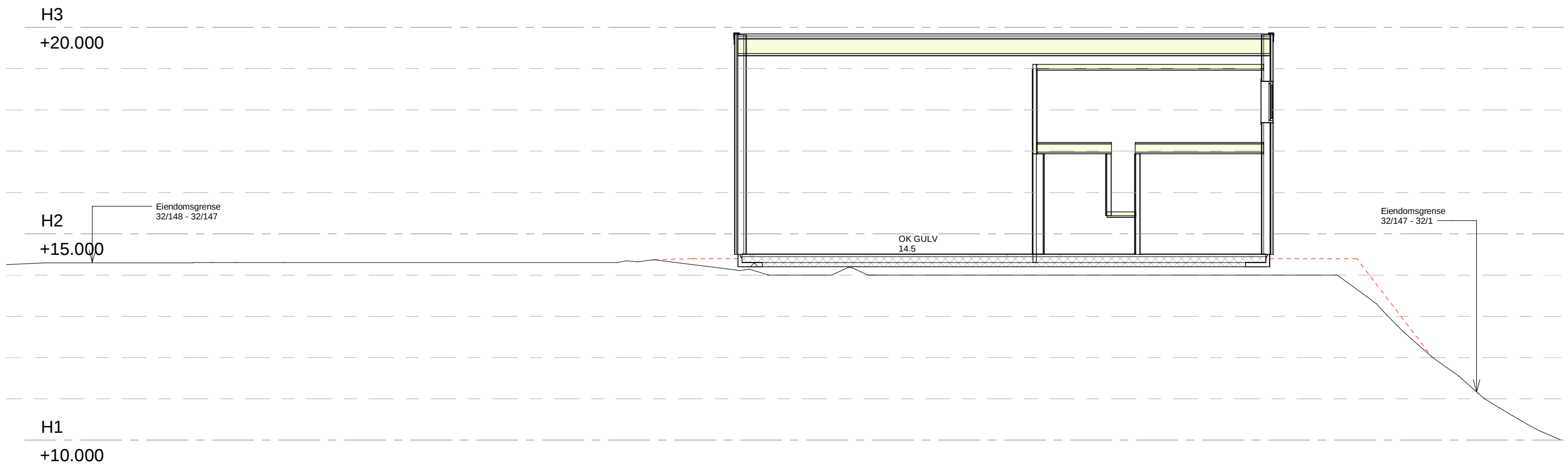
A 12.02.2021

Rev.	Revisjonen gjelder	Utført	Kontr.	Dato
	Amundsen-Bygg AS	Dato	02/14/21	
	Bjørkøya	Tegnet	MJR	
		Kontr.	TA	
		Prosjektnr.	352	
		Tegningsnr.	07	Rev. A

NORSK MODUL

Autodesk Revit

16.02.2021 10:59:48



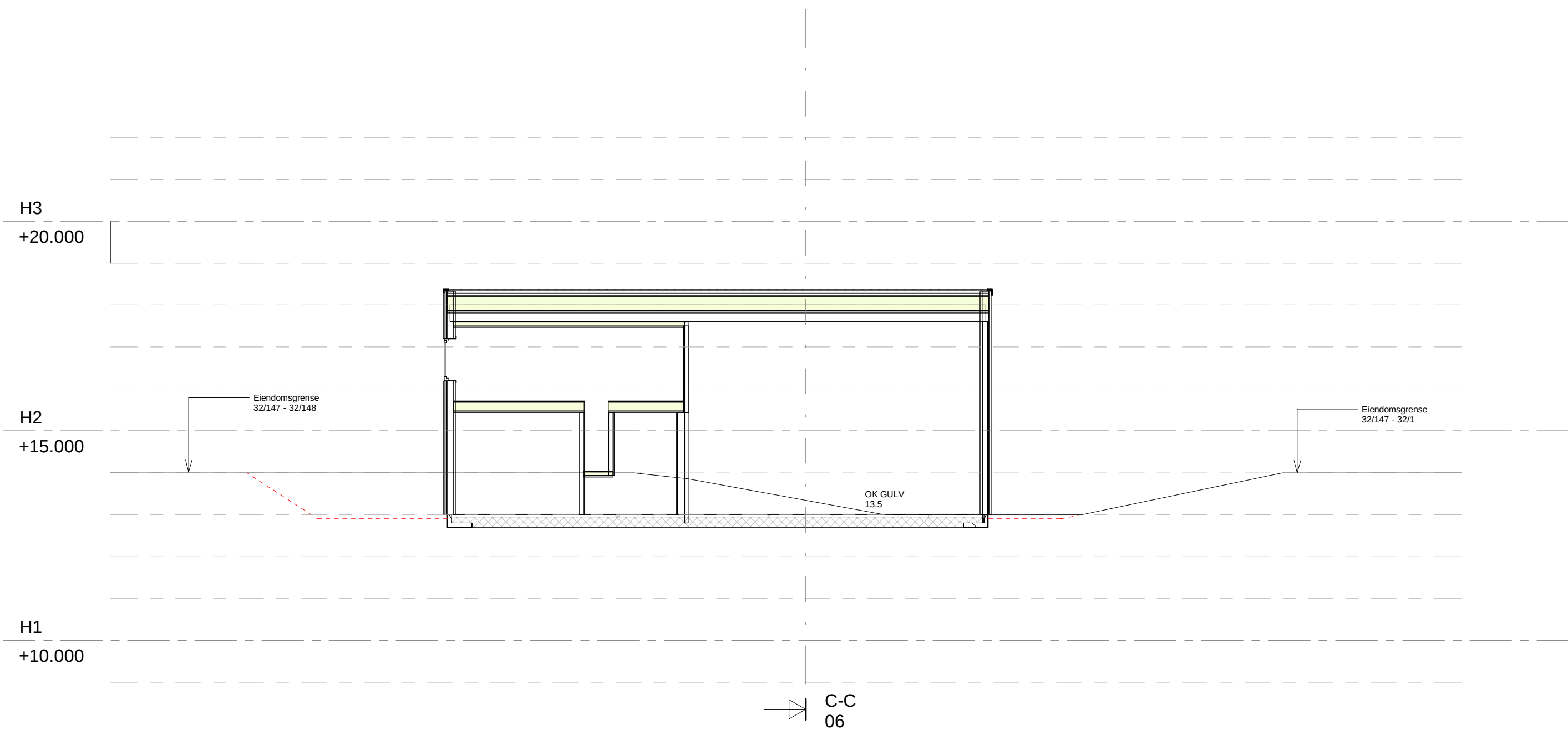
—————	EKSISTERENDE TERRENG.
- - - - -	NYTT TERRENG.

G/B.nr:	32/147
Adresse:	Bjørkøya
Tiltakshaver:	Amundsen-Bygg AS Bjønnveien 23 3962 Stathelle

A		12.02.2021	
Rev.	Revisjonen gjelder		
Amundsen-Bygg AS		Målestokk	Utført
Bjørkøya		1 : 100	Dato 02/14/21
Terrengprofil E-E		Arkstørrelse A3	Tegnet MJR
		Tegningsnr. 08	Kontr. TA
			Prosjektnr. 352
			Rev. A

NORSK MODUL

Autodesk Revit



——— EKSISTERENDE TERRENG.
 - - - - - NYTT TERRENG.

G/B.nr: 32/148
Adresse: Bjørkøya
Tiltakshaver:
 Amundsen-Bygg AS
 Bjønnveien 23
 3962 Stathelle

A		12.02.2021		Utført	Kontr.	Dato
Rev.	Revisjonen gjelder			Dato	02/14/21	
Amundsen-Bygg AS				Målestokk	1 : 100	
Bjørkøya				Tegnet	MJR	
Terrengprofil F-F				Kontr.	TA	
				Arkstørrelse	A3	
				Prosjektnr.	352	
				Tegningsnr.	09	
				Rev.	A	