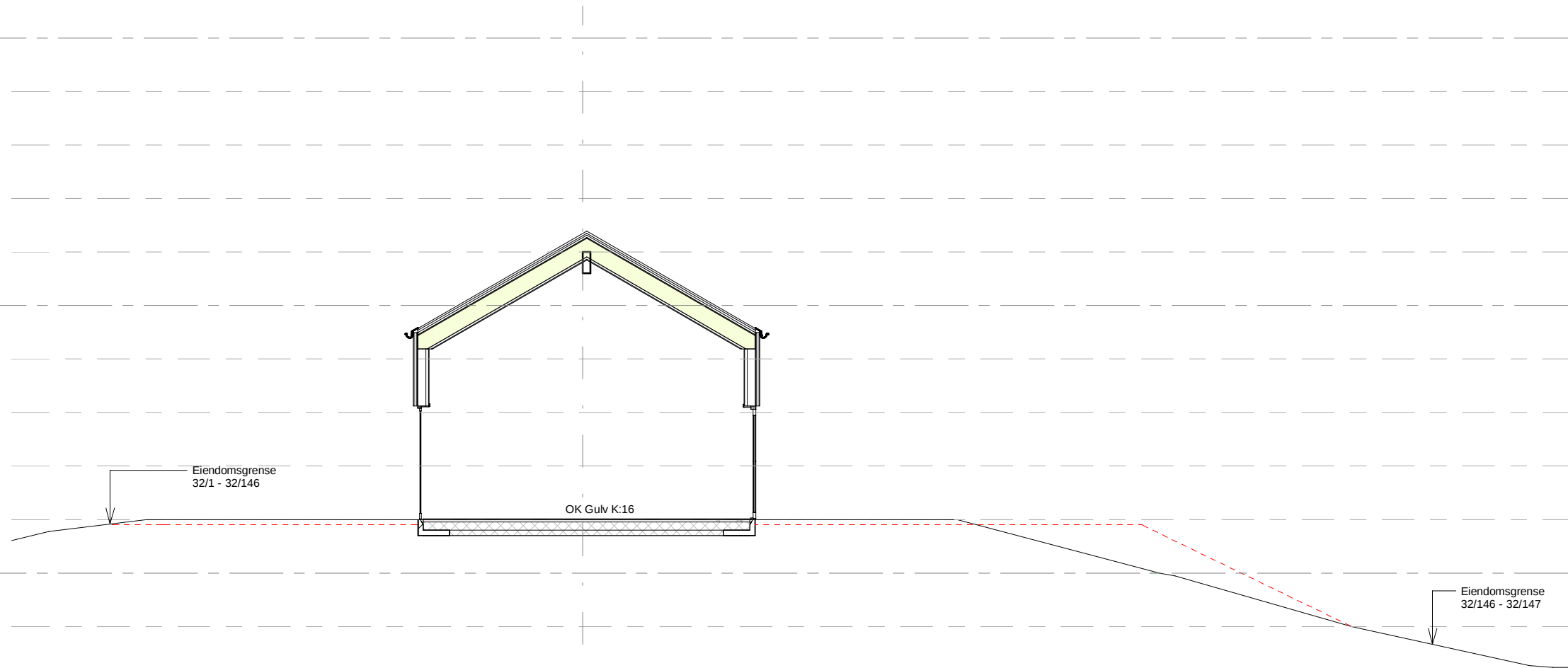


H4  
+25.000

H3  
+20.000

H2  
+15.000

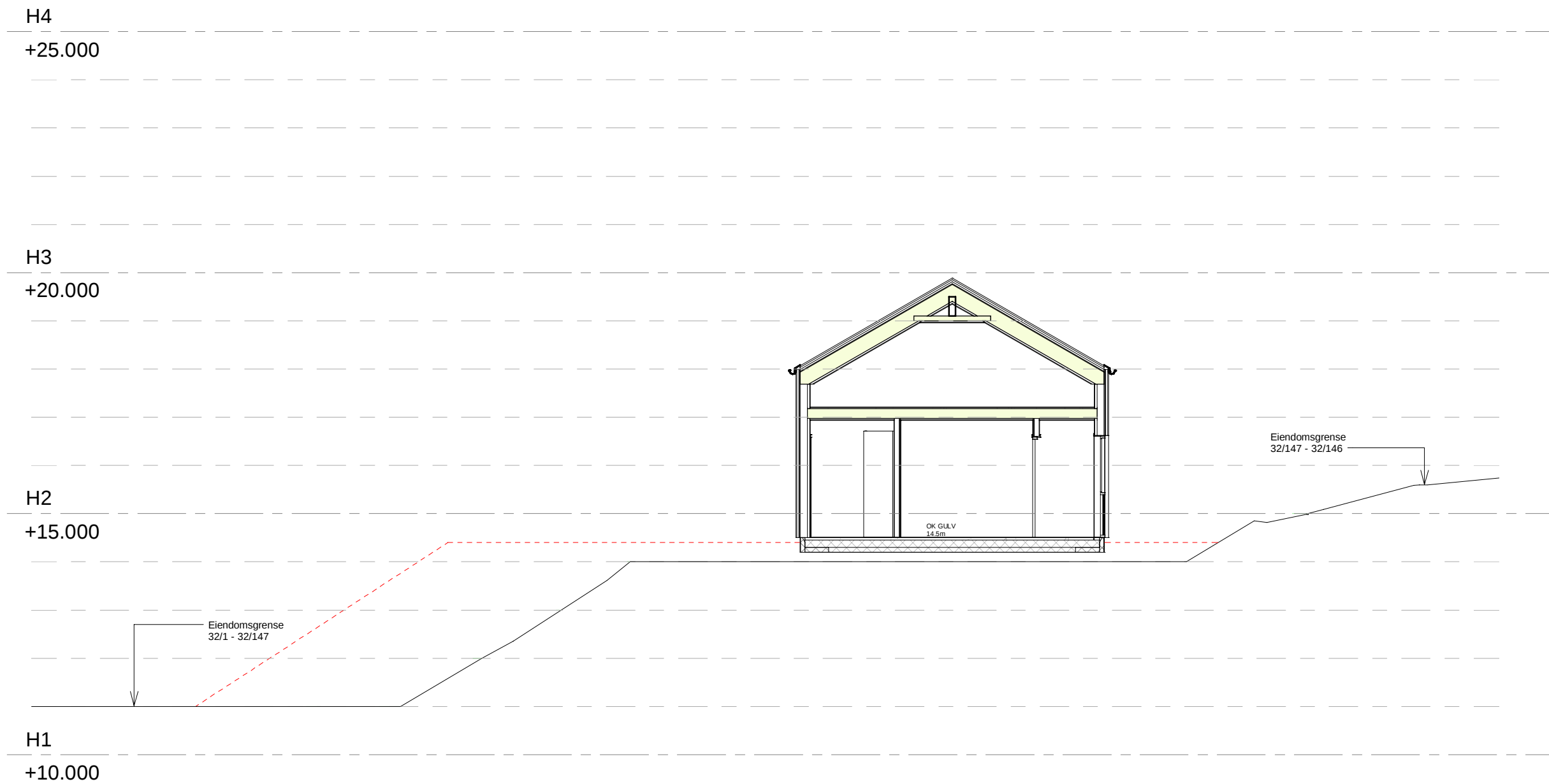


D-D  
07

—————	EKSISTERENDE TERRENG.
- - - - -	NYTT TERRENG.

<b>G/B.nr:</b>	32/146
<b>Adresse:</b>	Bjørkøya
<b>Tiltakshaver:</b>	Amundsen-Bygg AS Bjønnveien 23 3962 Stathelle

Rev.	Revisjonen gjelder	12.02.2021	Utført	Kontr.	Dato
Amundsen-Bygg AS Bjørkøya			Målestokk	Dato	02/13/21
Terrengprofil A-A			1 : 100	Tegnet	MJR
			Arkstørrelse	Kontr.	TA
			A3	Prosjektnr.	352
			Tegningsnr.	04	Rev. A



<p>———— EKSISTERENDE TERRENG.</p> <p>- - - - - NYTT TERRENG.</p>	<b>G/B.nr:</b>	32/147	A			12.02.2021		
	<b>Adresse:</b>	Bjørkøya	Rev.	Revisjonen gjelder		Utført	Kontr.	Dato
	<b>Tiltakshaver:</b>	Amundsen-Bygg AS Bjønnveien 23 3962 Stathelle	Amundsen-Bygg AS Bjørkøya			Målestokk	Dato	02/13/21
			Terrengprofil B-B			1 : 100	Tegnet	MJR
						Arkstørrelse	Kontr.	TA
						A3	Prosjektnr.	352
						Tegningsnr.	Rev.	A
						05		

**NORSK MODUL**

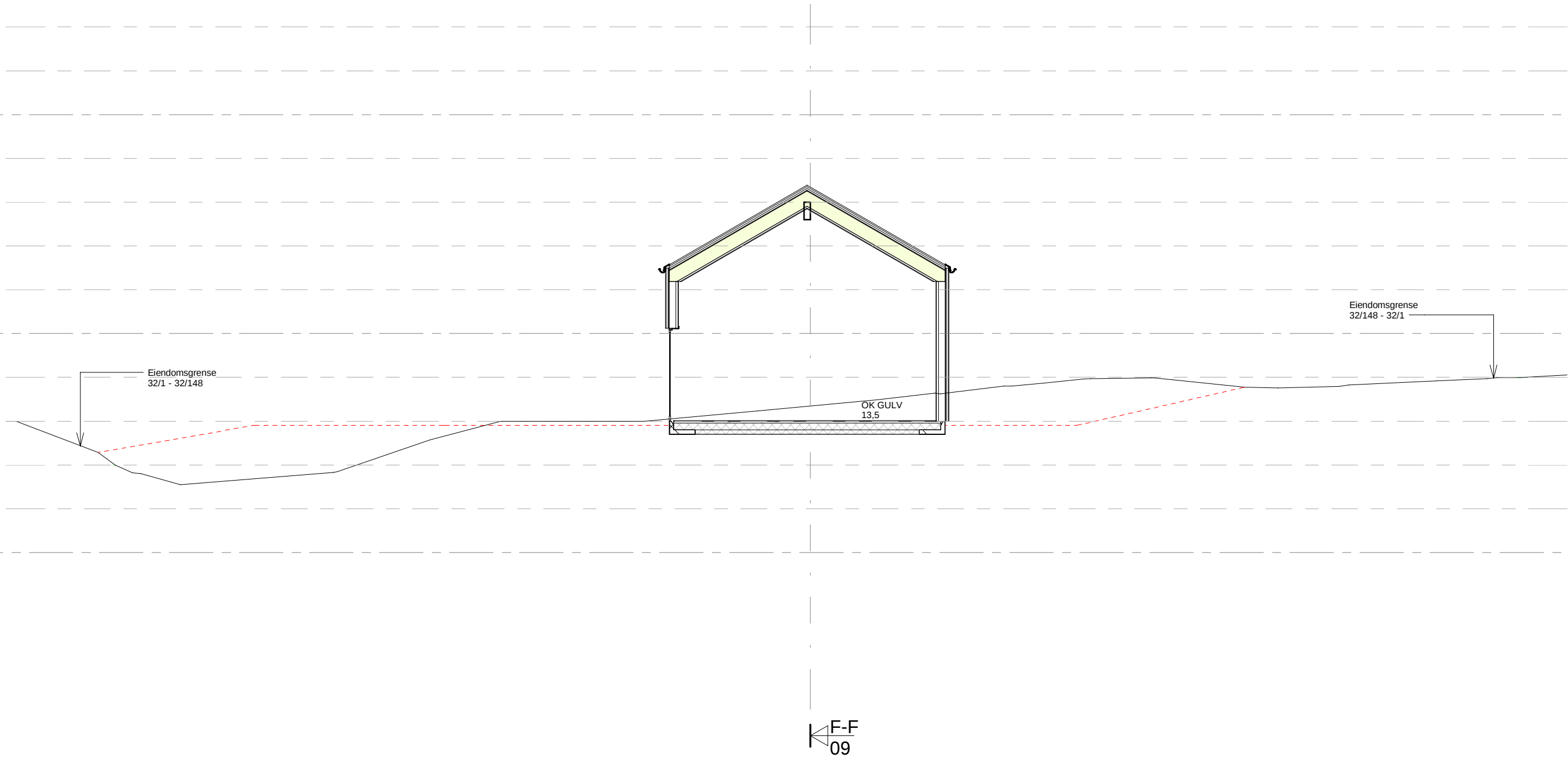
Autodesk Revit

16.02.2021 10:59:45

H3  
+20.000

H2  
+15.000

H1  
+10.000



—————	EKSISTERENDE TERRENG.
- - - - -	NYTT TERRENG.

<b>G/B.nr:</b>	32/148
<b>Adresse:</b>	Bjørkøya
<b>Tiltakshaver:</b>	Amundsen-Bygg AS Bjønnveien 23 3962 Stathelle

A		12.02.2021		Rev.	Revisjonen gjelder	Utført	Kontr.	Dato
Amundsen-Bygg AS				Målestokk	Dato	02/13/21		
Bjørkøya				1 : 100	Tegnet	MJR		
Terrengprofil C-C				Arkstørrelse	Kontr.	TA		
				A3	Prosjektnr.	352		
				Tegningsnr.	06		Rev.	A

**NORSK MODUL**

Autodesk Revit

16.02.2021 10:59:46

H4  
+25.000

H3  
+20.000

H2  
+15.000

Eiendomsgrense  
32/1 - 32/146

Eiendomsgrense  
32/146 - 32/1

OK GULV  
K: 16

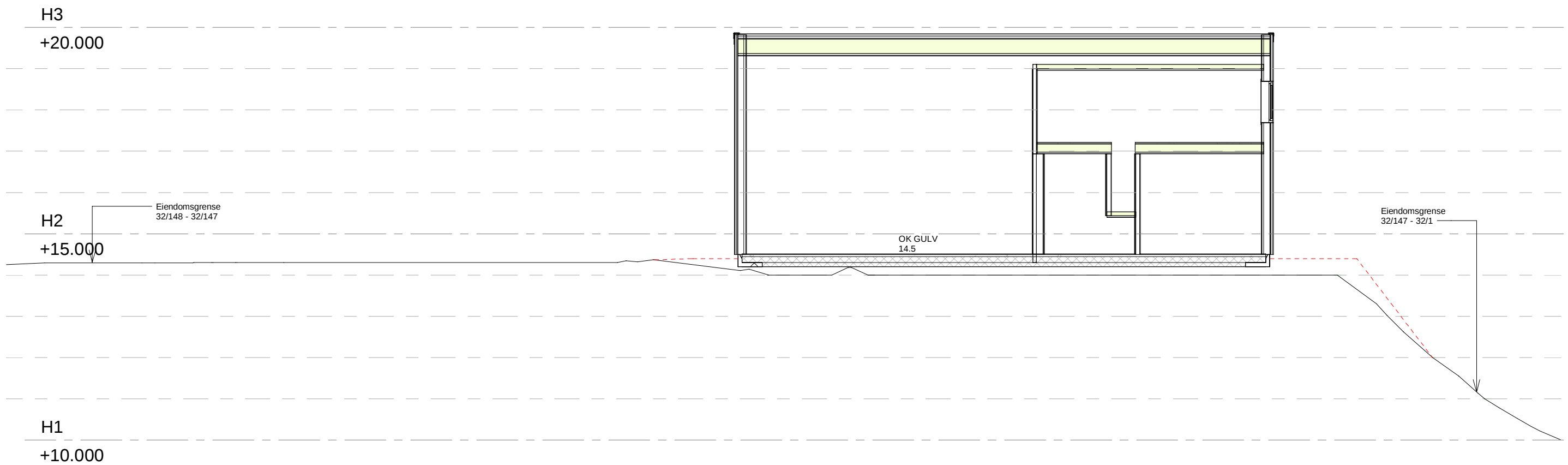
A-A  
04

—————	EKSISTERENDE TERRENG.
- - - - -	NYTT TERRENG.

<b>G/B.nr:</b>	32/146
<b>Adresse:</b>	Bjørkøya
<b>Tiltakshaver:</b>	Amundsen-Bygg AS Bjønnveien 23 3962 Stathelle

Rev.	Revisjonen gjelder	12.02.2021	Utført	Kontr.	Dato
Amundsen-Bygg AS			Målestokk	Dato	02/14/21
Bjørkøya			1 : 100	Tegnet	MJR
Terrengprofil D-D			Arkstørrelse	Kontr.	TA
			A3	Prosjektnr.	352
			Tegningsnr.	07	Rev.
					A

**NORSK MODUL** Autodesk Revit



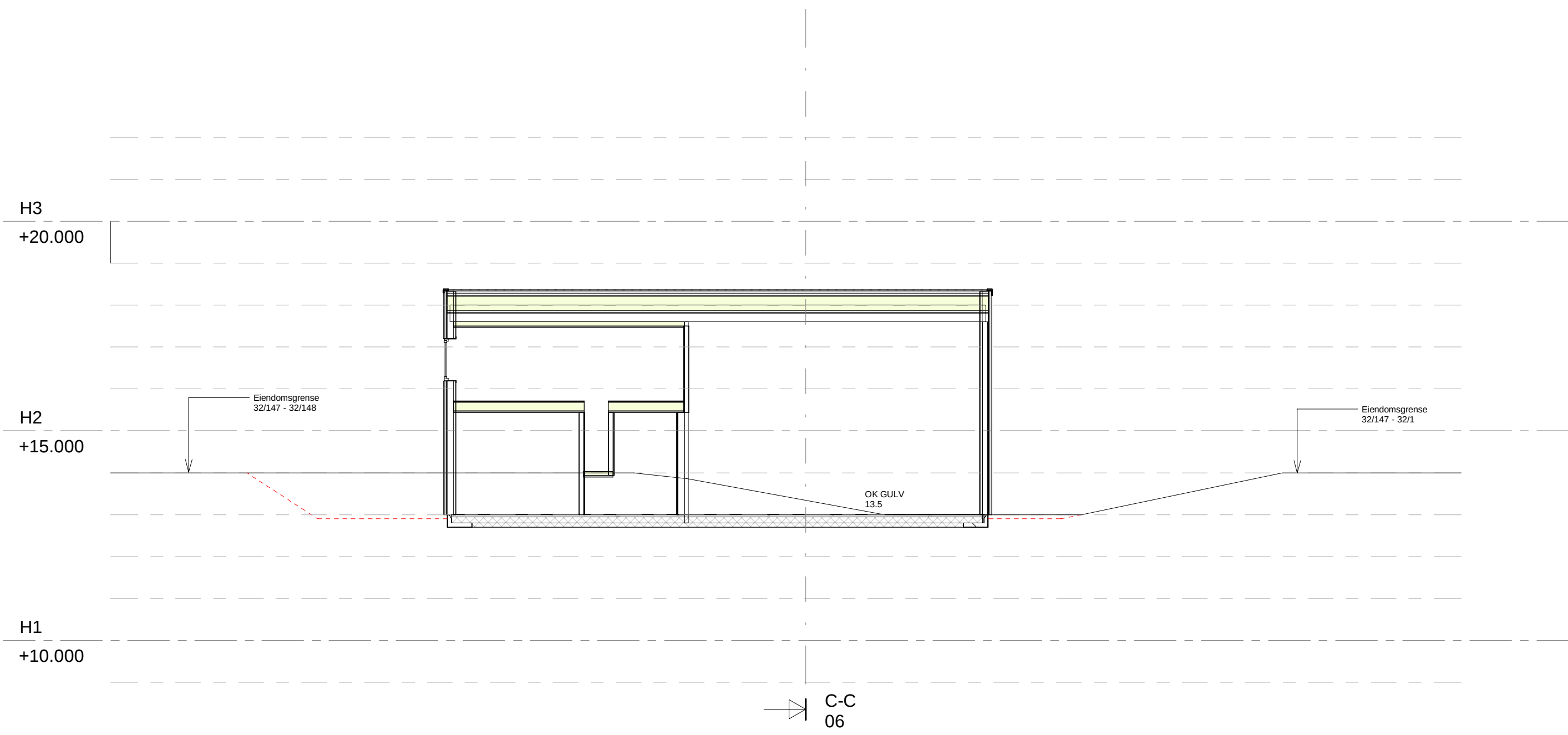
—————	EKSISTERENDE TERRENG.
- - - - -	NYTT TERRENG.

<b>G/B.nr:</b>	32/147
<b>Adresse:</b>	Bjørkøya
<b>Tiltakshaver:</b>	Amundsen-Bygg AS Bjønnveien 23 3962 Stathelle

A		12.02.2021		Utført	Kontr.	Dato
Rev.	Revisjonen gjelder			Dato	02/14/21	
Amundsen-Bygg AS				Målestokk	1 : 100	
Bjørkøya				Tegnet	MJR	
Terrengprofil E-E				Kontr.	TA	
				Arkstørrelse	A3	
				Prosjektnr.	352	
				Tegningsnr.	08	
				Rev.	A	

**NORSK MODUL**

Autodesk Revit



——— EKSISTERENDE TERRENG.  
 - - - - - NYTT TERRENG.

**G/B.nr:** 32/148  
**Adresse:** Bjørkøya  
**Tiltakshaver:**  
 Amundsen-Bygg AS  
 Bjønnveien 23  
 3962 Stathelle

A		12.02.2021		Utført	Kontr.	Dato
Rev.	Revisjonen gjelder			Dato	02/14/21	
Amundsen-Bygg AS				Målestokk	1 : 100	
Bjørkøya				Tegnet	MJR	
Terrengprofil F-F				Kontr.	TA	
				Arkstørrelse	A3	
				Prosjektnr.	352	
				Tegningsnr.	09	
				Rev.	A	