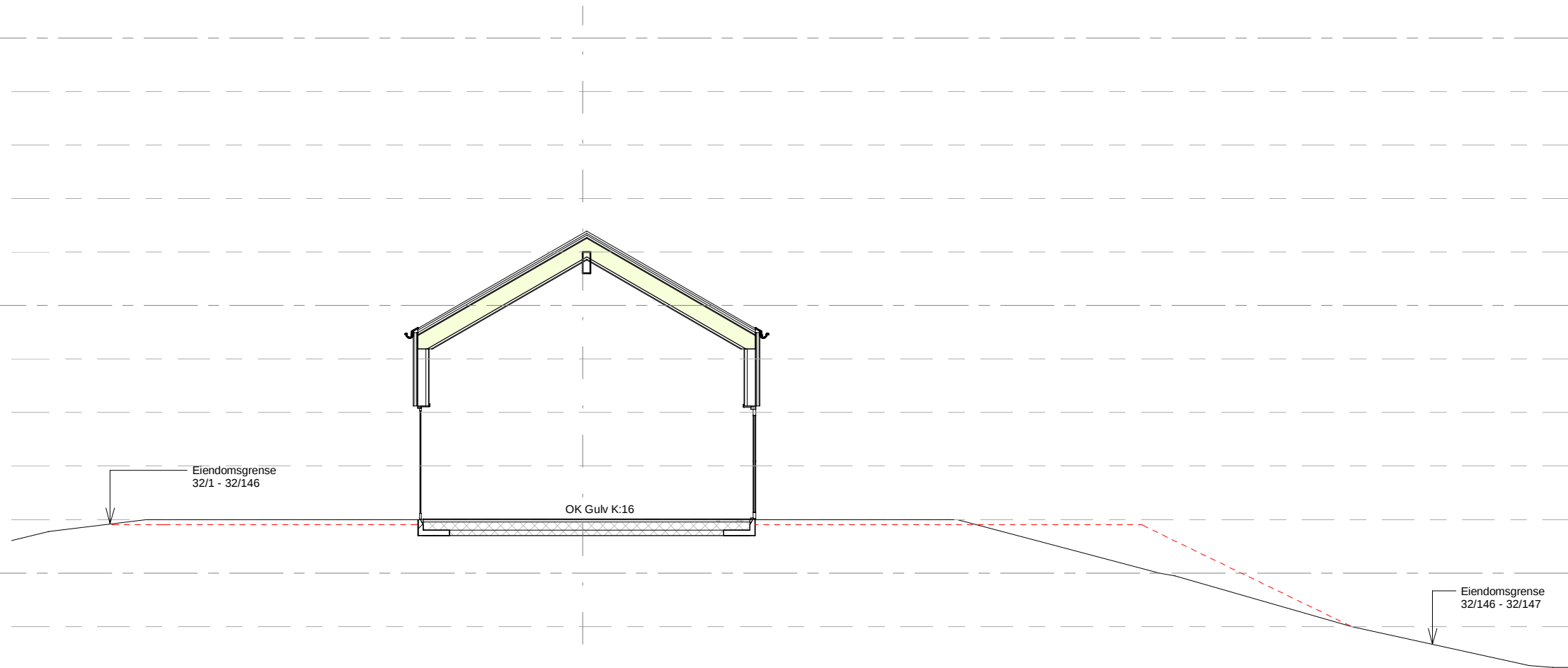


H4  
+25.000

H3  
+20.000

H2  
+15.000



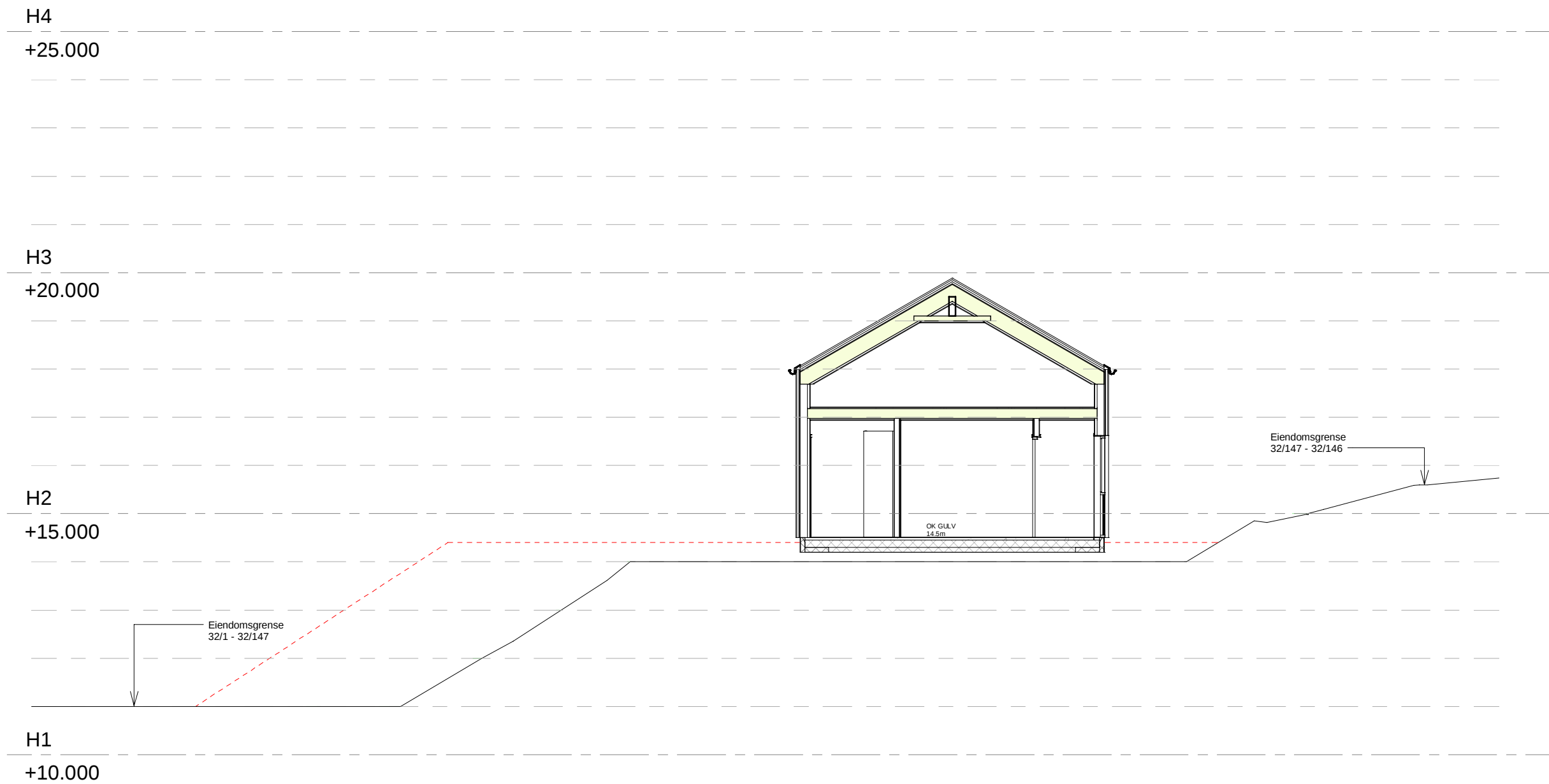
—|> D-D  
07

———— EKSISTERENDE TERRENG.
- - - - - NYTT TERRENG.

<b>G/B.nr:</b>	32/146
<b>Adresse:</b>	Bjørkøya
<b>Tiltakshaver:</b>	Amundsen-Bygg AS Bjønnveien 23 3962 Stathelle

A	12.02.2021	Utført	Kontr.	Dato
Rev.	Revisjonen gjelder	Dato	02/13/21	
Amundsen-Bygg AS		Målestokk	Tegnet	MJR
Bjørkøya		1 : 100	Kontr.	TA
Terrengprofil A-A		Arkstørrelse	Prosjektnr.	352
		A3		
		Tegningsnr.	04	Rev. A

16.02.2021 10:59:43

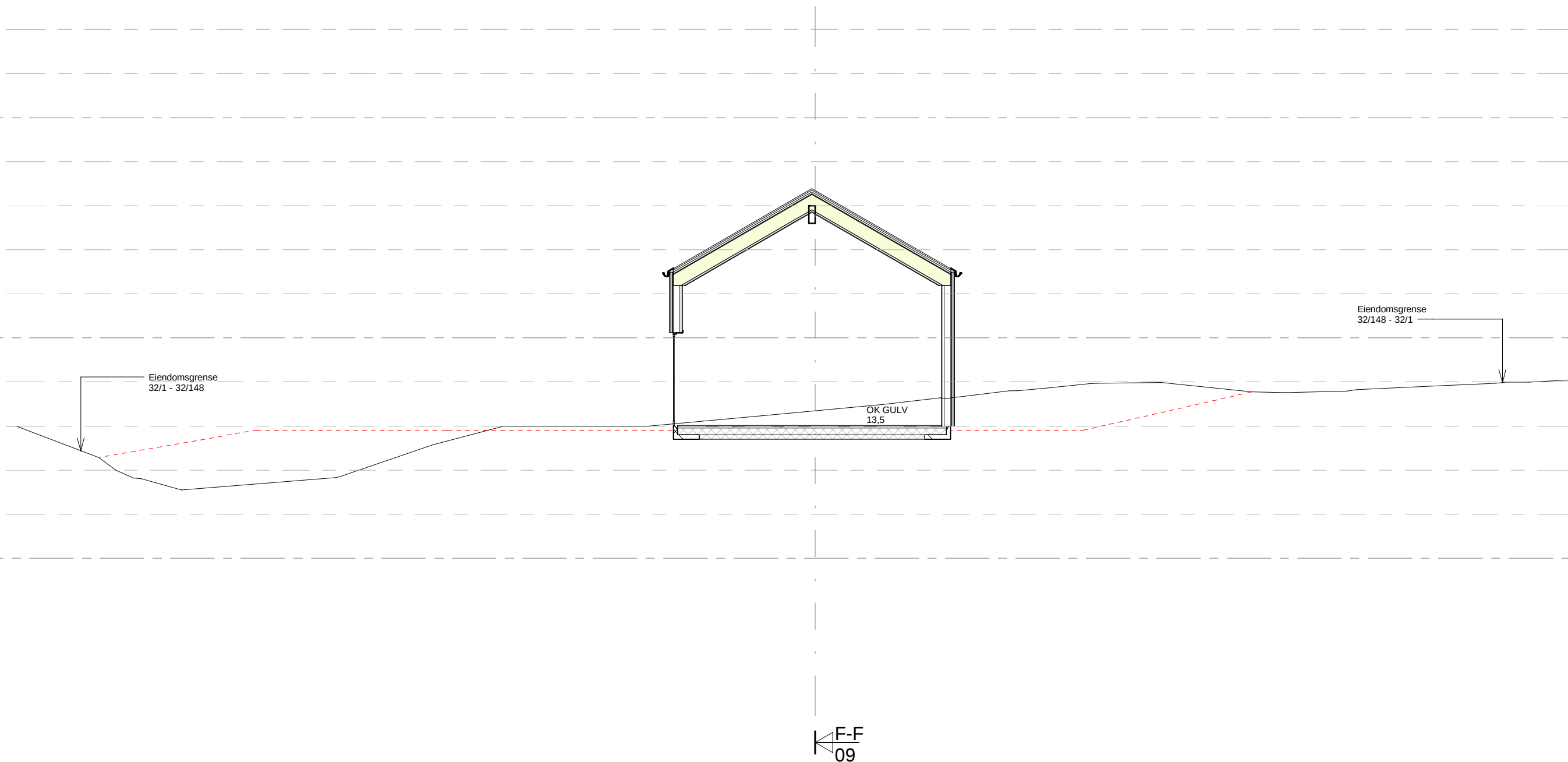


<p>———— EKSISTERENDE TERRENG.</p> <p>- - - - - NYTT TERRENG.</p>	<b>G/B.nr:</b>	32/147	A		12.02.2021				
	<b>Adresse:</b>	Bjørkøya	Rev. Revisjonen gjelder			Utført	Kontr.	Dato	
	<b>Tiltakshaver:</b>	Amundsen-Bygg AS Bjønnveien 23 3962 Stathelle	Amundsen-Bygg AS Bjørkøya		Målestokk	Dato	02/13/21		
			Terrengprofil B-B		1 : 100	Tegnet	MJR		
				Arkstørrelse A3	Kontr.	TA	Prosjektnr.	352	
				Tegningsnr. 05			Rev.	A	
			<b>NORSK MODUL</b>		Autodesk Revit				

H3  
+20.000

H2  
+15.000

H1  
+10.000



—————	EKSISTERENDE TERRENG.
- - - - -	NYTT TERRENG.

<b>G/B.nr:</b>	32/148
<b>Adresse:</b>	Bjørkøya
<b>Tiltakshaver:</b>	Amundsen-Bygg AS Bjønnveien 23 3962 Stathelle

A				12.02.2021					
Rev.	Revisjonen gjelder				Utført	Kontr.	Dato		
	Amundsen-Bygg AS				Målestokk	Dato	02/13/21		
	Bjørkøya				1 : 100	Tegnet	MJR		
	Terrengprofil C-C				Arkstørrelse	Kontr.	TA		
					A3	Prosjektnr.	352		
					Tegningsnr.		Rev.	A	
					06				

**NORSK MODUL**

Autodesk Revit

16.02.2021 10:59:46

H4  
+25.000

H3  
+20.000

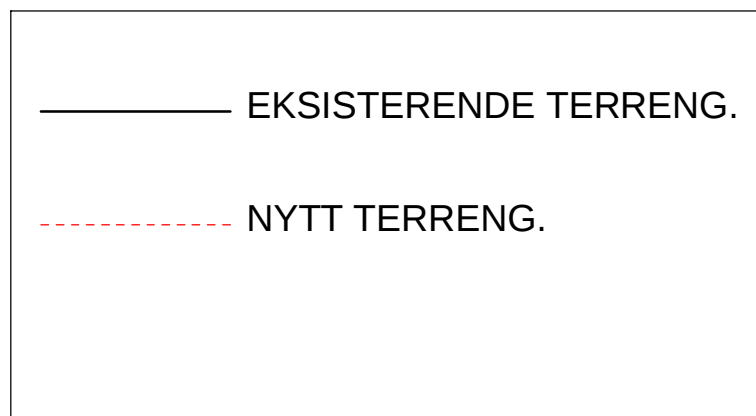
H2  
+15.000

Eiendomsgrense  
32/1 - 32/146

Eiendomsgrense  
32/146 - 32/1

OK GULV  
K: 16

A-A  
04

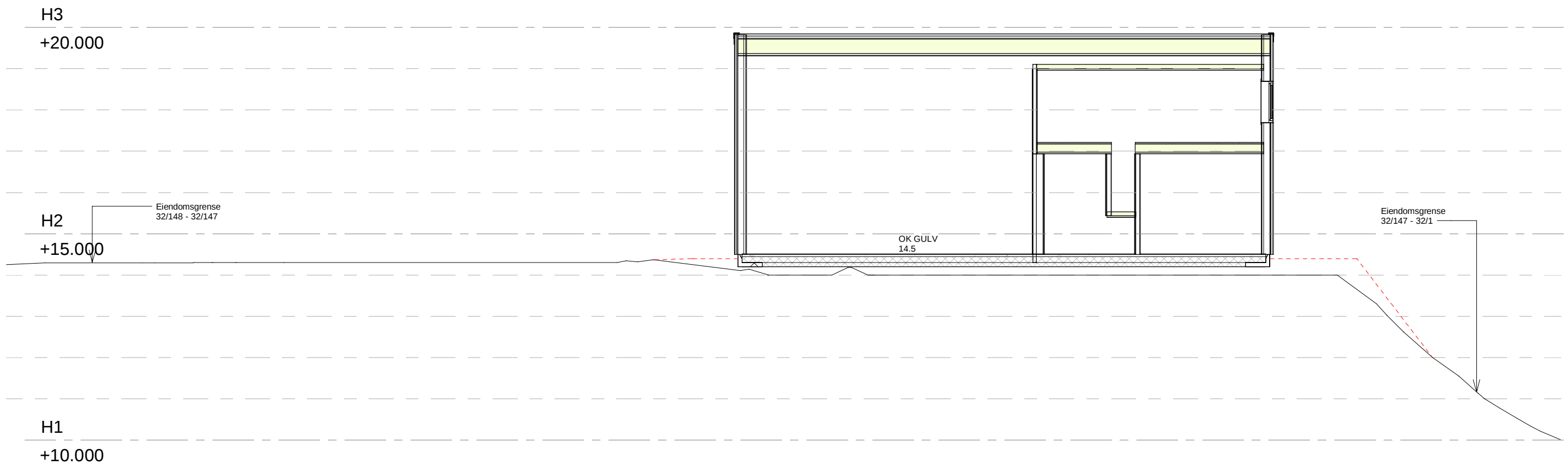


**G/B.nr:** 32/146  
**Adresse:** Bjørkøya  
**Tiltakshaver:**  
Amundsen-Bygg AS  
Bjønnveien 23  
3962 Stathelle

Rev.	Revisjonen gjelder	12.02.2021	Utført	Kontr.	Dato
Amundsen-Bygg AS Bjørkøya			Dato	02/14/21	
Terrengprofil D-D			Tegnet	MJR	
Målestokk 1 : 100			Kontr.	TA	
Arkstørrelse A3			Prosjektnr.	352	
Tegningsnr. 07			Rev.	A	

**NORSK MODUL** Autodesk Revit

16.02.2021 10:59:48



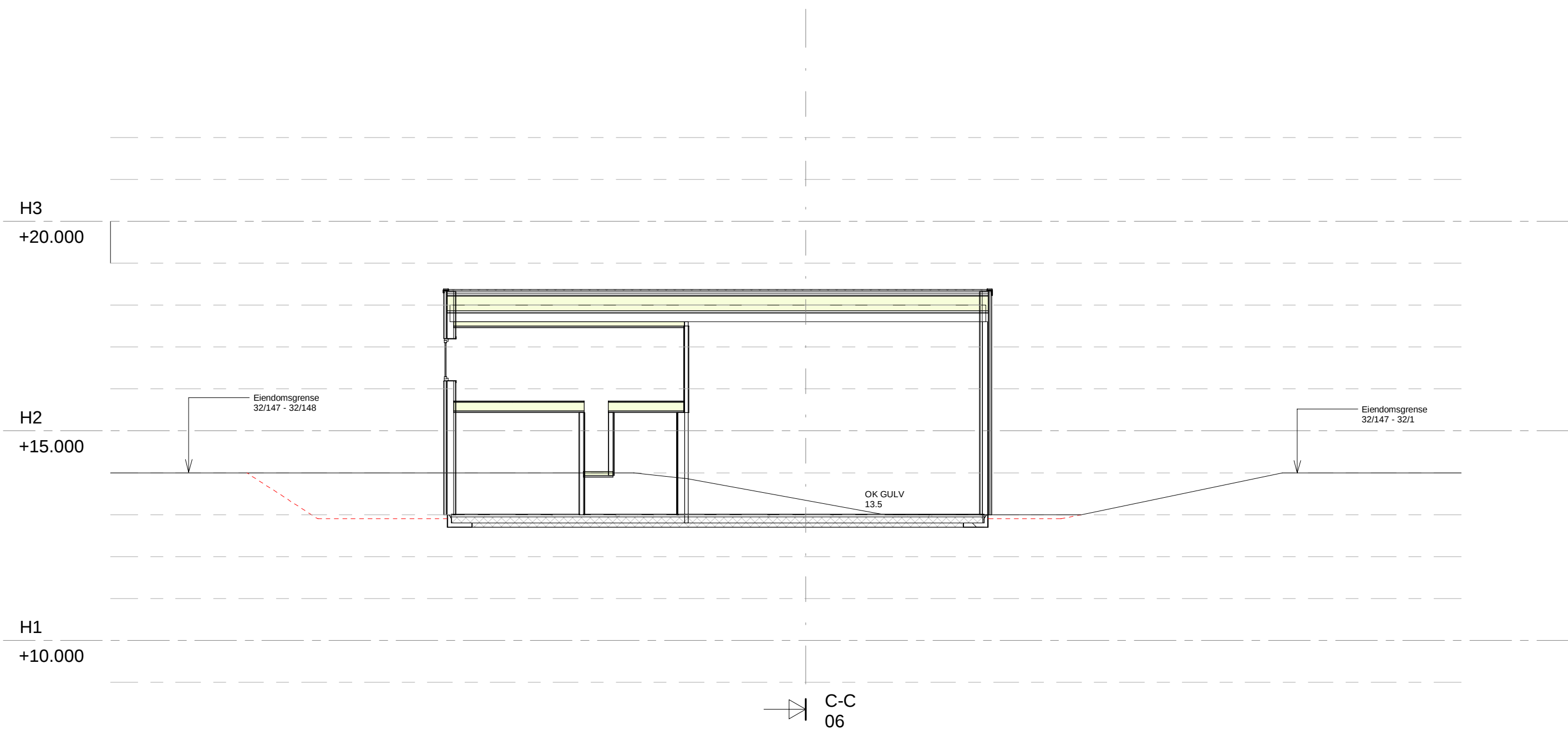
—————	EKSISTERENDE TERRENG.
- - - - -	NYTT TERRENG.

<b>G/B.nr:</b>	32/147
<b>Adresse:</b>	Bjørkøya
<b>Tiltakshaver:</b>	Amundsen-Bygg AS Bjønnveien 23 3962 Stathelle

A		12.02.2021	
Rev.	Revisjonen gjelder		
Amundsen-Bygg AS		Målestokk	Utført
Bjørkøya		1 : 100	Kontr.
Terrengprofil E-E		Arkstørrelse	Dato
		A3	02/14/21
		Tegningsnr.	Tegnet
		08	MJR
			Kontr.
			TA
		Rev.	Dato
		A	

**NORSK MODUL**

Autodesk Revit



——— EKSISTERENDE TERRENG.  
 - - - - - NYTT TERRENG.

**G/B.nr:** 32/148  
**Adresse:** Bjørkøya  
**Tiltakshaver:**  
 Amundsen-Bygg AS  
 Bjønnveien 23  
 3962 Stathelle

A		12.02.2021		Utført	Kontr.	Dato
Rev.	Revisjonen gjelder			Dato	02/14/21	
Amundsen-Bygg AS				Målestokk	1 : 100	
Bjørkøya				Tegnet	MJR	
Terrengprofil F-F				Arkstørrelse	A3	
				Kontr.	TA	
				Prosjektnr.	352	
				Tegningsnr.	09	
				Rev.	A	